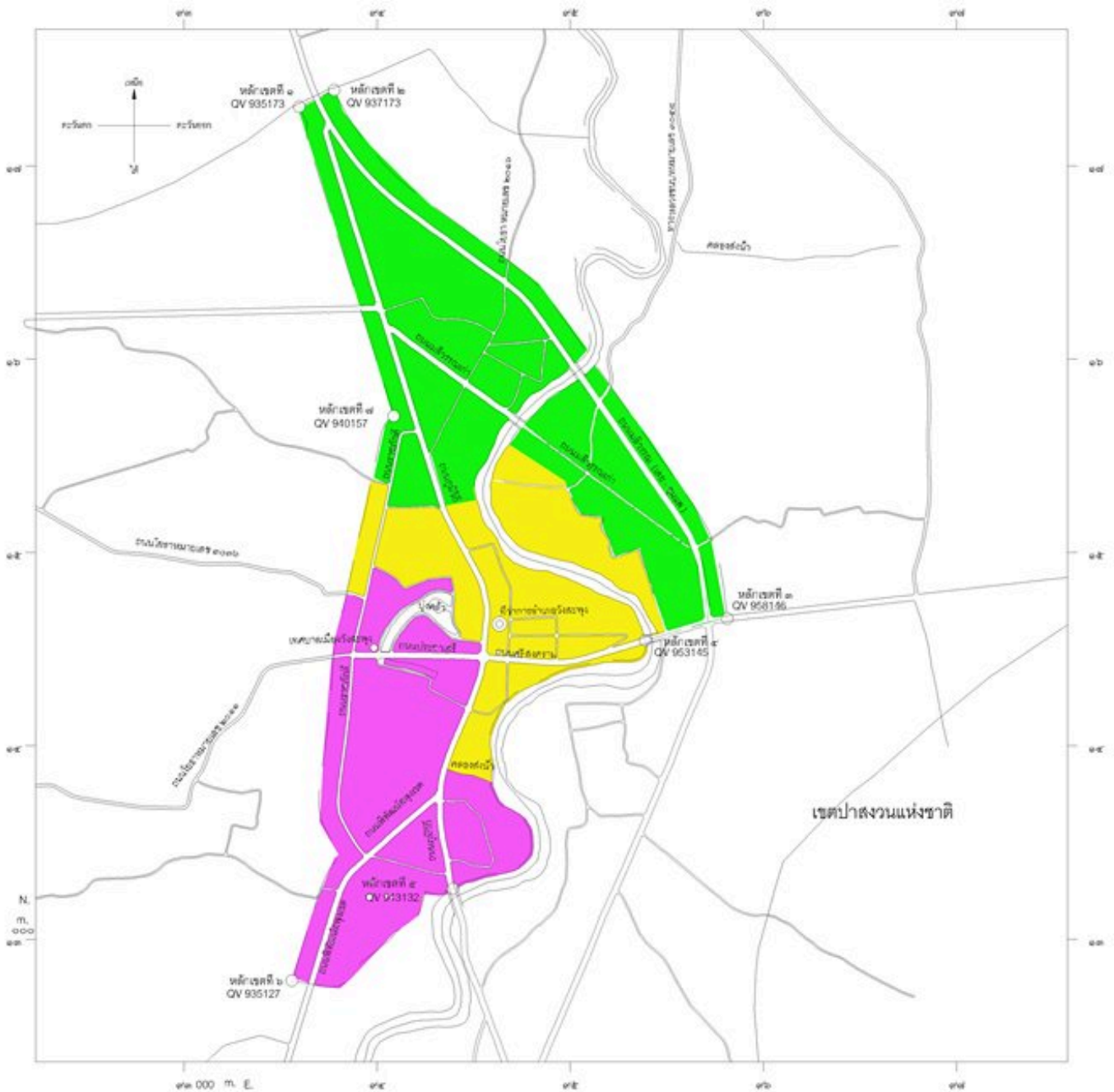


แผนที่แสดงเขตเลือกตั้งสมาชิกสภาเทศบาลเมืองวังสะพุง
เทศบาลเมืองวังสะพุง อำเภอวังสะพุง จังหวัดเลย

รูปแบบที่ ๑

มาตราส่วน ๑ : ๗๐,๐๐๐



เครื่องหมาย

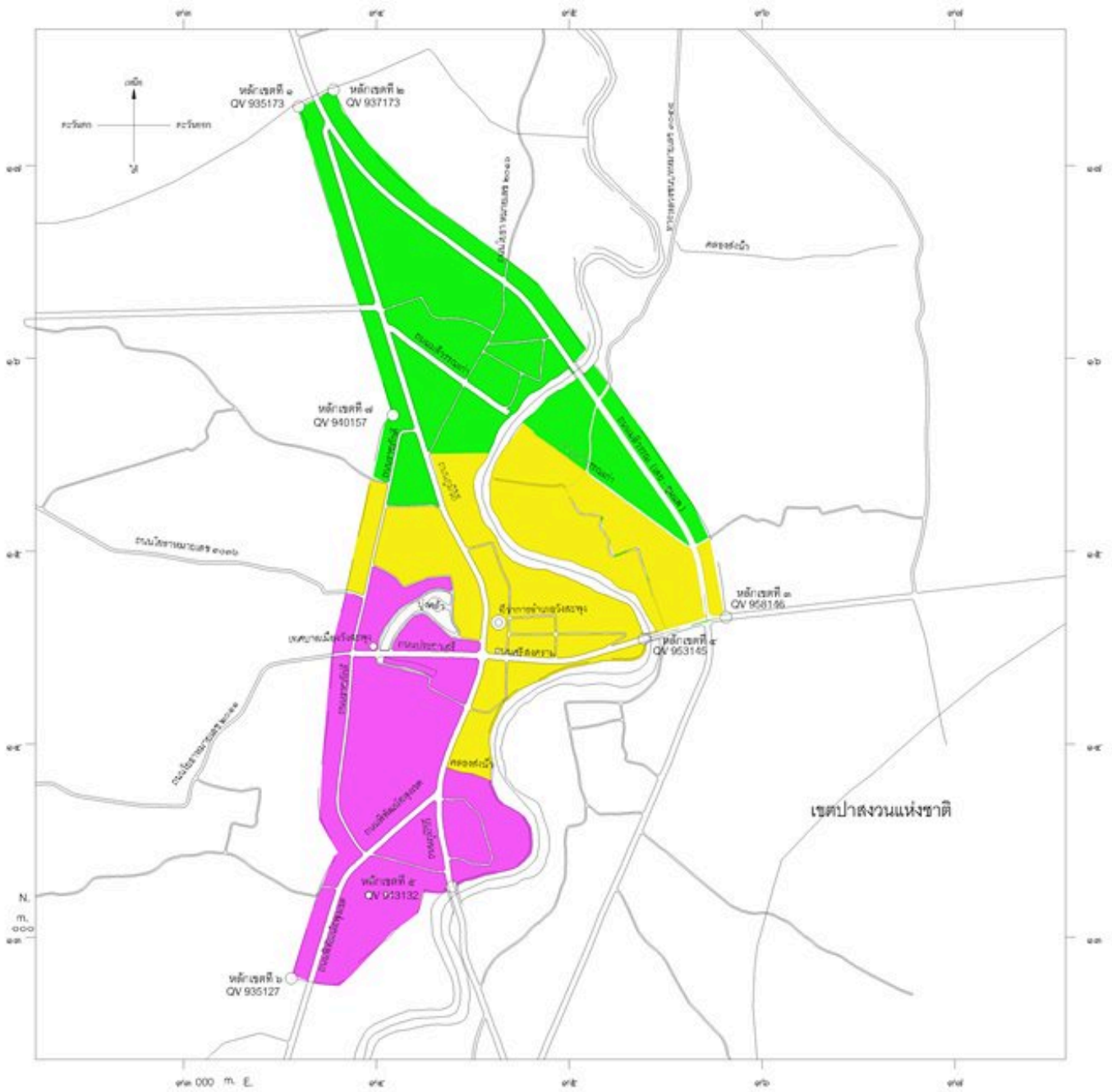
- เขตอำเภอ เขตกิจอำเภอ
- เขตตำบล
- เขตเทศบาล
- แนวเขตป่าสงวนแห่งชาติ เขตอุทยานแห่งชาติ

- ทางหลวง ถนน ซอย
- ถนนลูกรัง พื้นถนนอ่อน
- ฝาย
- แม่น้ำ คลอง ห้วย
- คลองส่งน้ำ คลองระบายน้ำ
- อ่างเก็บน้ำ แหล่ง น้ำ
- ที่ว่าการอำเภอ
- เขตเลือกตั้งที่ ๑
- เขตเลือกตั้งที่ ๒
- เขตเลือกตั้งที่ ๓

แผนที่แสดงเขตเลือกตั้งสมาชิกสภาเทศบาลเมืองวังสะพุง
เทศบาลเมืองวังสะพุง อำเภอวังสะพุง จังหวัดเลย

รูปแบบที่ ๒

มาตราส่วน ๑ : ๗๐,๐๐๐



เครื่องหมาย

- เขตอำเภอ เขตกิ่งอำเภอ
- เขตตำบล
- เขตเทศบาล
- แนวเขตป่าสงวนแห่งชาติ เขตอุทยานแห่งชาติ

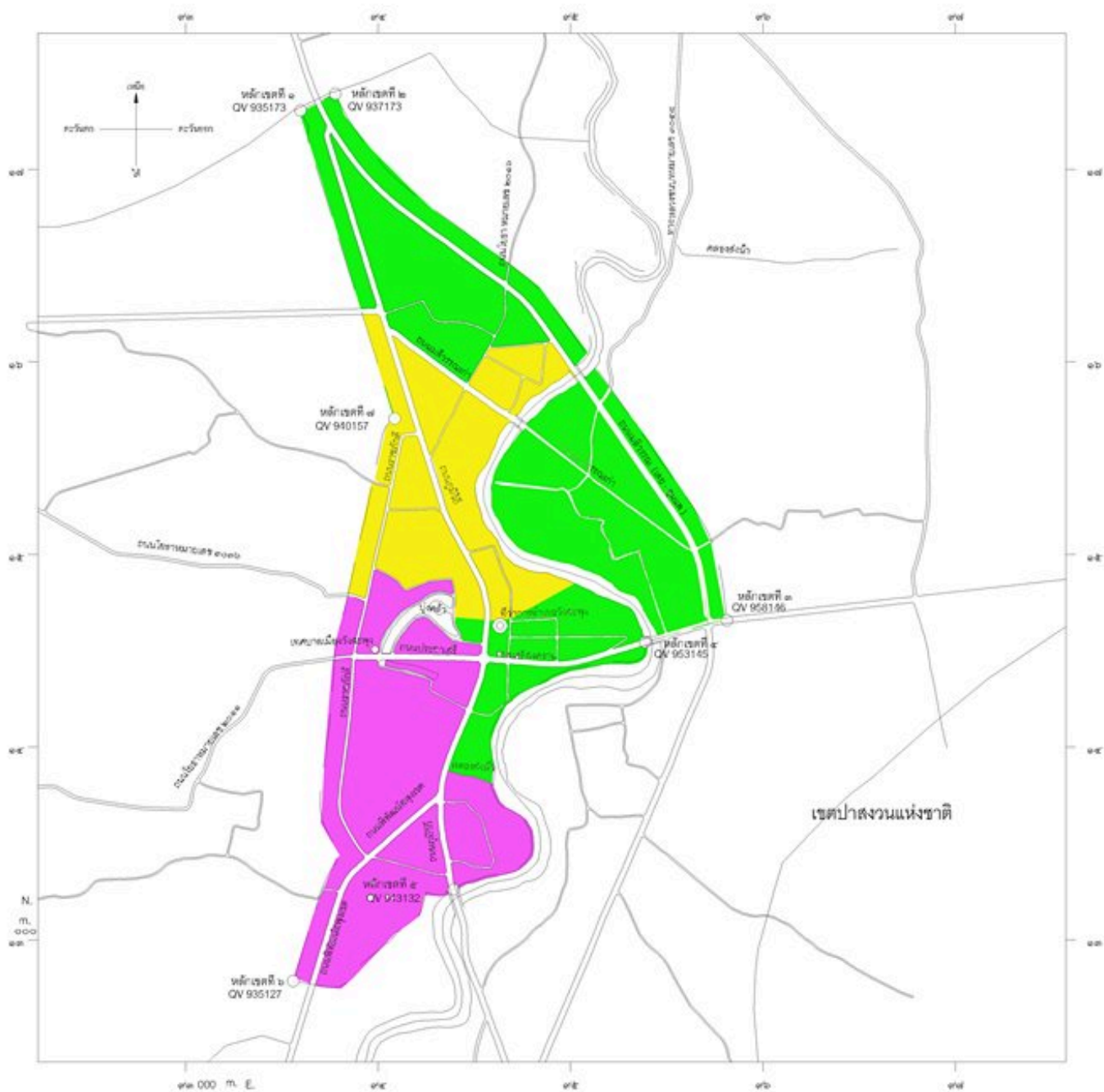
- ทางหลวง ถนน ซอย
- ถนนลูกรัง พื้นถนนอ่อน
- ฝาย
- แม่น้ำ คลอง ห้วย
- คลองส่งน้ำ คลองระบายน้ำ
- อ่างเก็บน้ำ แหล่ง ฝาย
- ที่ว่าการอำเภอ
- เขตเลือกตั้งที่ ๑
- เขตเลือกตั้งที่ ๒
- เขตเลือกตั้งที่ ๓

แผนที่แสดงเขตเลือกตั้งสมาชิกสภาเทศบาลเมืองวังสะพุง

เทศบาลเมืองวังสะพุง อำเภอวังสะพุง จังหวัดเลย

รูปแบบที่ ๓

มาตราส่วน ๑ : ๗๐,๐๐๐



เครื่องหมาย

- เขตอำเภอ เขตกิ่งอำเภอ
- เขตตำบล
- เขตเทศบาล
- แนวเขตป่าสงวนแห่งชาติ เขตอุทยานแห่งชาติ

- ทางหลวง ถนน ซอย
- ถนนลูกรัง พื้นถนนอ่อน
- ฝาย
- แม่น้ำ คลอง ห้วย
- คลองส่งน้ำ คลองระบายน้ำ
- อ่างเก็บน้ำ แหล่งน้ำ
- ที่ว่าการอำเภอ
- เขตเลือกตั้งที่ ๑
- เขตเลือกตั้งที่ ๒
- เขตเลือกตั้งที่ ๓